

**IMPIANTO FOTOVOLTAICO A TERRA DENOMINATO
"CAPPELLETTA" CON POTENZA IN IMMISIONE PARI A
10.350,00 kW E RELATIVE OPERE CONNESSE
SITUATO NEL COMUNE DI MAPPANO (TO)**

PROGETTO DEFINITIVO

DOCUMENTAZIONE FOTOGRAFICA

IDENTIFICAZIONE ELABORATO

Livello Prog.	Codice	Tipo doc.	N° elaborato	Nome file	TIPO ELAB.	SCALA
		PDF	R7			

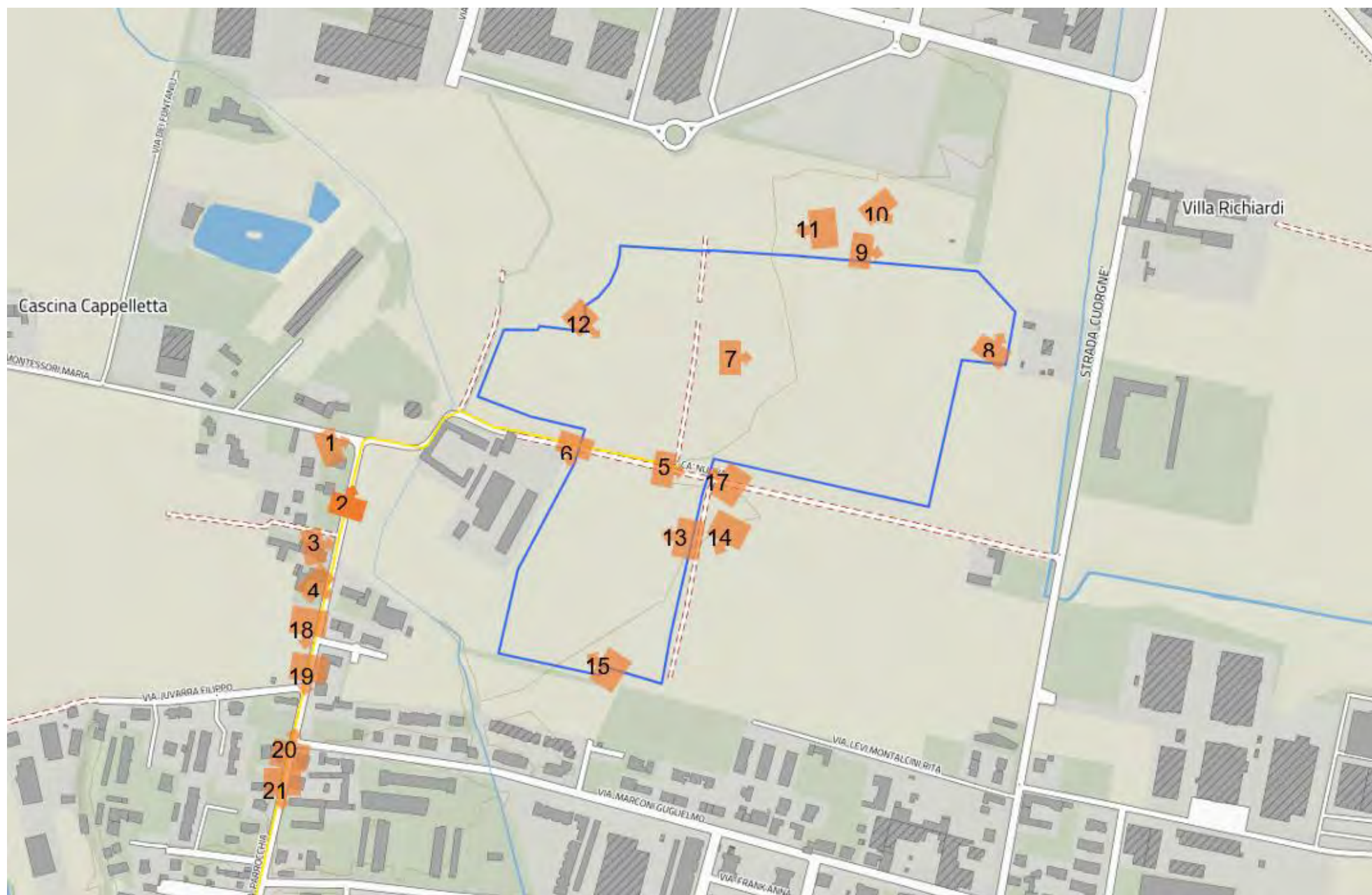
REV.	DATA	DESCRIZIONE	ESEGUITO	VERIFICATO	APPROVATO
00	10/2025	Prima emissione - Screening di VIA	GEOM. MARCO MARCHISIO	ARCH. IVANO GARELLI	GEOM. ALBERTO BALSAMO

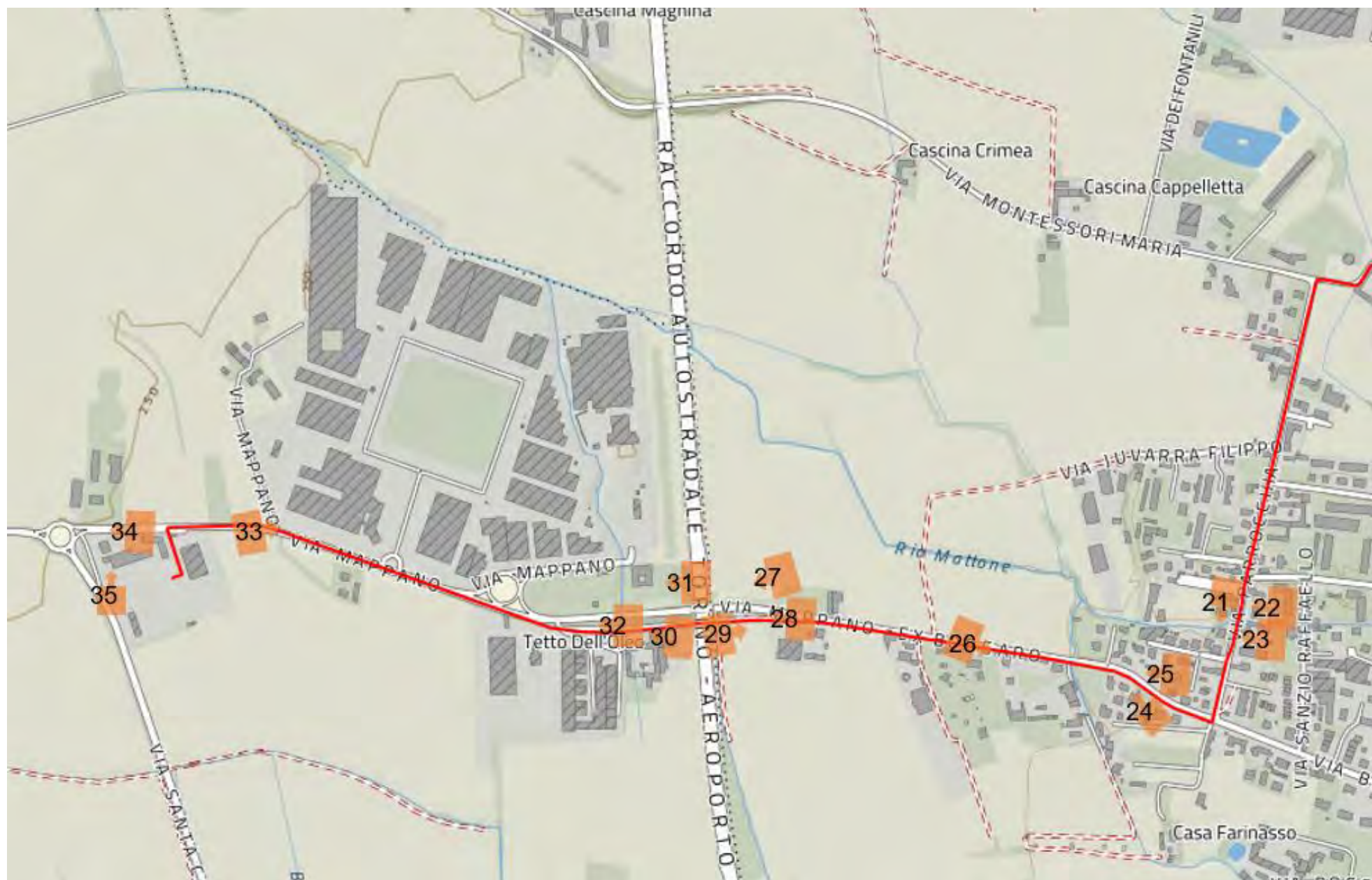
DOCUMENTAZIONE FOTOGRAFICA

Il presente elaborato riporta il rilievo fotografico effettuato nell'area di intervento.

Si riportano di seguito le immagini più significative che evidenziano le caratteristiche principali dell'area, riprese da differenti punti di vista.

Si evidenziano le visuali dai punti di vista principali di maggior interesse, dalla viabilità principale e secondaria fino alla vista di dettaglio dei terreni interessati dalle opere in progetto.







Linea MT e-distribuzione

Foto 1 imbocco Via Cà nuova presso incrocio con Via Montessori e Via Parrocchia



Foto 2 vista da Via Parrocchia



Foto 3 attraversamento canale irriguo presso Via Parrocchia



Foto 4 attraversamento canale irriguo presso Via Parrocchia



Foto 5 terreno oggetto dell'intervento a sud di Via Cà Nuova




Foto 6 terreno oggetto dell'intervento a sud di Via Cà Nuova



Foto 7 terreno oggetto dell'intervento a nord di Via Cà Nuova



Foto 8 impianto e passaggio gasdotto esistente a nord-est dell'area in oggetto, presso stazione carburanti



Foto 9 pista esistente lunto il confine nord delle aree in oggetto, con vista su manuiatto esistente del gasdotto



Foto 10 manufatto gasdotto esistente a nord dell'area oggetto di intervento




Foto 11 confine nord dell'area oggetto dell'intervento




Foto 12 porzione di area oggetto dell'intervento a nord di Via Cà Nuova




Foto 13 porzione di area oggetto dell'intervento a sud di Via Cà Nuova

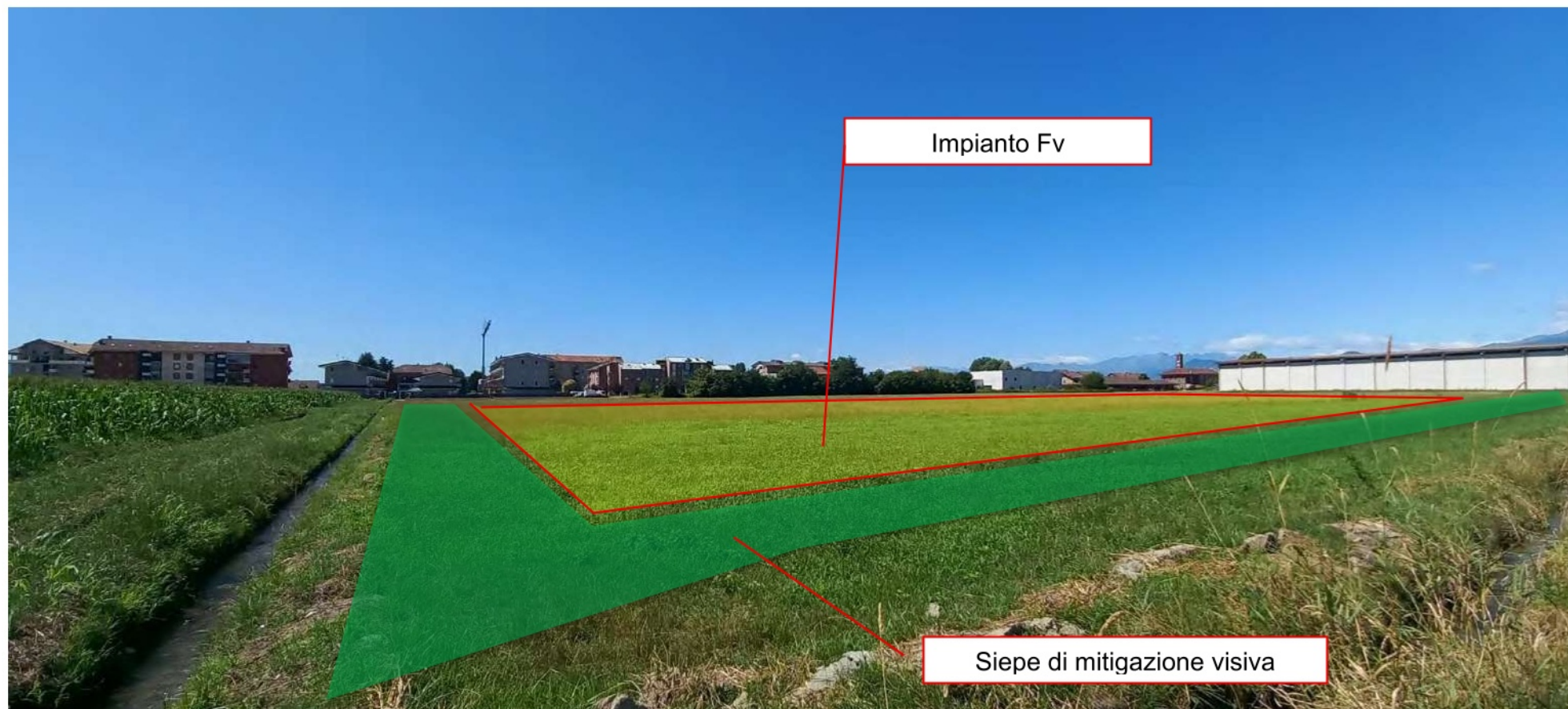


Foto 14 porzione di area oggetto dell'intervento a sud di Via Cà Nuova



Foto 15 vista a sud dell'area in oggetto preso curva di Via Rita Levi Montalcini



Foto 16 vista a sud dell'area in oggetto preso Via Rita Levi Montalcini




Foto 17 porzione di area oggetto dell'intervento a sud di Via Cà Nuova con indicazione del punto di installazione della Cabina di Consegna MT e-distribuzione "CA"



Foto 18 tratto di Via Parrocchia nei pressi del Santuario "Nostra Signora del Sacro Cuore di Gesù"



Foto 19 tratto di Via Parrocchia Sp 12 a sud del Santuario "Nostra Signora del Sacro Cuore di Gesù"




Foto 20 tratto di Via Parrocchia Sp 12 presso incrocio con Via Marconi




Foto 21 tratto di Via Parrocchia Sp 12 a sud dell'incrocio con Via Marconi




Linea MT e-distribuzione

Foto 22 tratto di Via Parrocchia Sp 12 presso Attraversamento canale dir. Rio Mattone a nord di Via Ilaria Alpi



Foto 23 tratto di Via Parrocchia Sp 12 presso Attraversamento canale dir. Rio Mattone a nord di Via Ilaria Alpi



Linea MT e-distribuzione

Foto 24 tratto di Via Mappanoad ovest dell'incrocio con Via Parrocchia e Via Borgaro



Foto 25 tratto di Via Mappano presso Attraversamento canale emungitore



Linea MT e-distribuzione

Foto 26 Tratto di Via Mappano ad ovest del Concentrico



Foto 27 Tratto di Via Mappano presso cavalcavia autostradale



Foto 28 Tratto di Via Mappano presso cavalcavia autostradale



Foto 29 Tratto di Via Mappano presso cavalcavia autostradale



Foto 30 Tratto di Via Mappano presso cavalcavia autostradale




Foto 31 Tratto di Via Mappano presso cavalcavia autostradale



Foto 32 Tratto di Via Mappano presso cavalcavia autostradale



Foto 33 tratto di Via Mappano ad Ovest dell'area industriale di Via Tetti dell'Oleo.



Foto 34 tratto di Via Mappano ad est della rotatoria con Via Santa Cristina



Foto 35 Via Santa Cristina presso C.P. "Borgaro 2